Legende Konsistenzen und Bodenarten

fest
halbfest

Geschiebemergel
Geschiebelehm

A Auffüllung

Legende GW & Proben

2,45 / 30.04.98 GW Ruhe

gestörte Probe

Dipl.-Ing. Hartmut Köhler
Beratender Ing. für Baugrund
17440 Zemitz,Am Eichenhag 3
Mobil-Tel.: (0151) 27139880

Neubau Rettungswache

17391 Albinshof, Nr. 5a

Auftrag Nr.: 24066 Anlage Nr.: 2.0

Datum: 09.09.2024

Übersicht Bodenprofile 3 bis 6

RKS = Rammkernsondierung

Maßstab der Höhe: ca. 1 : 33

RKS 3

0 m = OFG

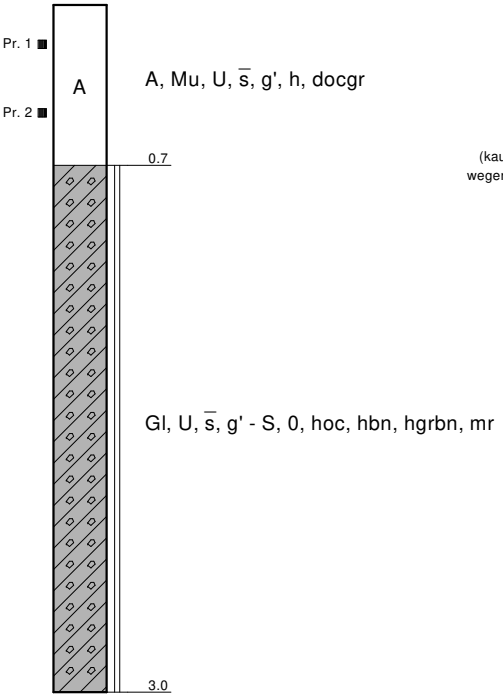

(kaum Vortrieb)
kein Wasser (07.09.24)

RKS 4d

0 m = OFG

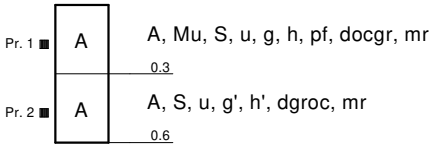

(kaum Vortrieb); 5 Abbrüche bei 0,2 m - 0,6 m
wegen Steinhindernissen; kein Wasser (07.09.24)

RKS 5b

0 m = OFG

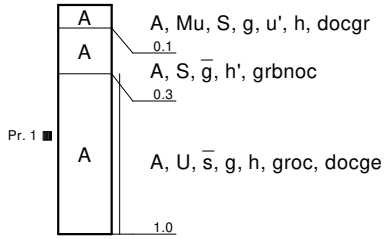

(kaum Vortrieb); 3 Abbrüche bei 0,6 m - 1,0 m
wegen Steinhindernissen; kein Wasser (07.09.24)

RKS 6

0 m = OFG

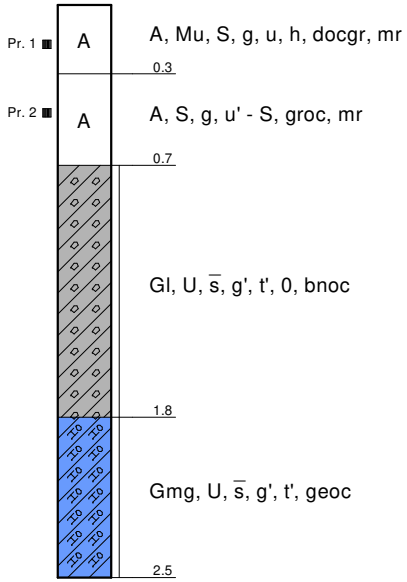

(kaum Vortrieb)
kein Wasser (07.09.24)